






# Le Legend

 = un Lac

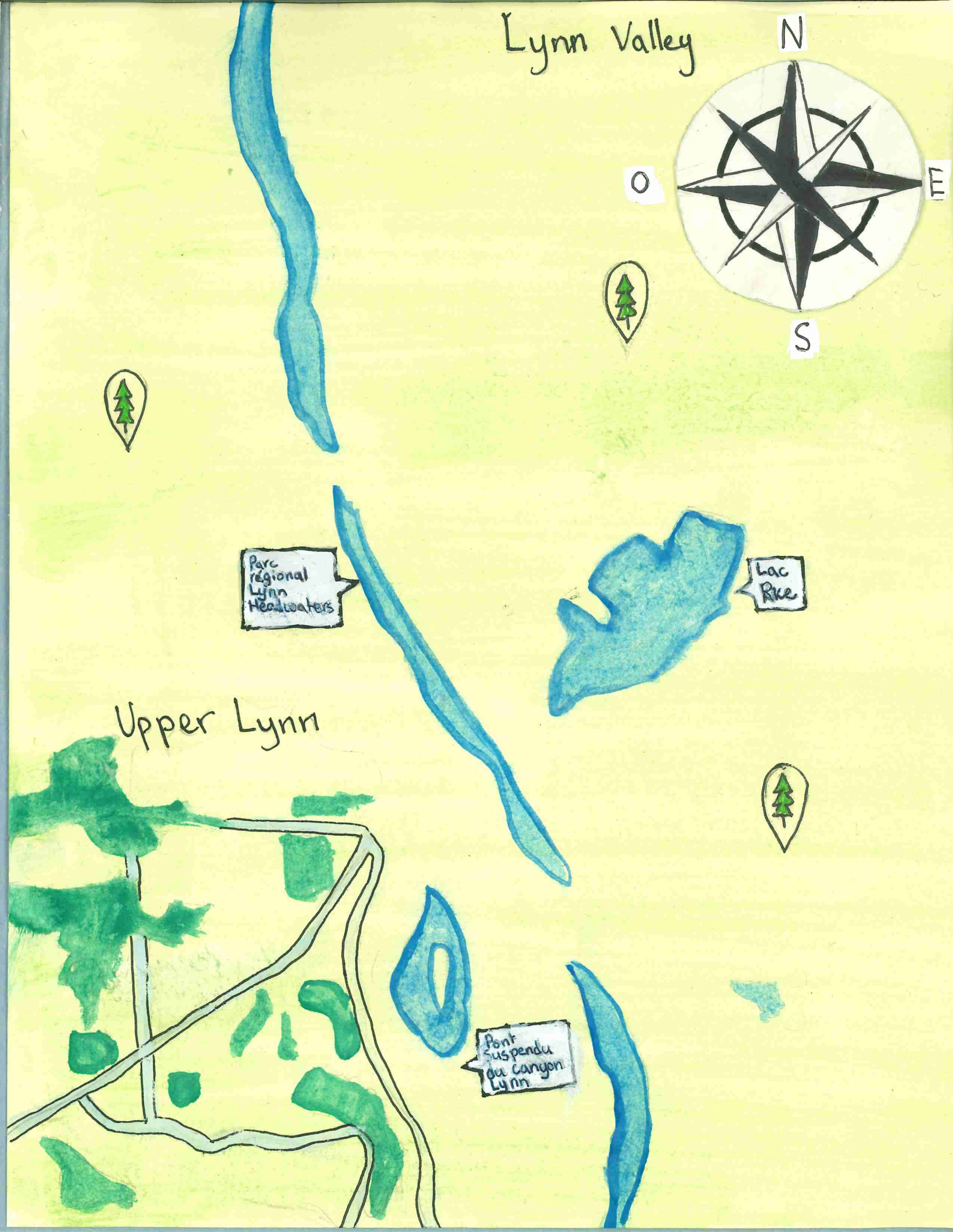

 = une rivière

 = un parc

 = une route

 = une forêt

# Lynn Valley



Parc régional  
Lynn  
Headwaters

Lac  
Rive

Upper Lynn

Pont  
suspendu  
du canyon  
Lynn

## Serena

Voici Lynn Valley. Lynn Valley est connue pour ses rivières impétueuses, ses forêts profondes, ses randonnées et son pont suspendu. Elle se trouve sur les terres des peuples Squamish. Vous pouvez y voir différents types d'animaux, notamment des ours noirs, des grenouilles arboricoles, des cerfs, des écureuils, des musaraignes, des faucons et des campagnols. Mais ce n'est que dans le parc régional, en ville, il y a des magasins, des autoroutes et de grands immeubles. C'est l'une des choses que j'aime à Lynn Valley, c'est le contraste énorme entre la forêt et les rivières et la ville avec ses structures en béton. Lynn Valley est située dans le nord de Vancouver, en Colombie-Britannique. Elle est située à la limite nord de la région métropolitaine de Vancouver et se trouve juste entre le mont Fromme et le mont Seymour. Le parc régional de Lynn Valley s'étend sur 9216,5 acres de terrain. Il dispose de sentiers de randonnée pour les débutants et les randonneurs confirmés. C'est un endroit idéal pour faire de la randonnée et pique-niquer. Bien que l'eau soit celle des glaciers, il est agréable de s'y baigner en été. Il y a aussi des chutes d'eau et des marches pour sauter dans l'eau. J'ai choisi cet endroit parce que c'était l'un de mes endroits préférés quand j'étais enfant, j'adorais cueillir des baies sauvages et de nager. J'ai aussi choisi cet endroit parce que je pense que beaucoup de gens ne le connaissent pas, même si c'est un endroit merveilleux.