







LÉGENDE

-  = les routes
-  = les parcs
-  = chemin de fer
-  = l'eau du Semiahmoo Bay
-  = la plage
-  = restaurant
-  = le "pier"




Chemin de Fer 1918
Elle longe le front de mer et cette ligne ferroviaire à voie unique fonctionne 24 heures sur 24.



La rue d'Oxford
La rue la plus escarpée de White Rock et l'une des rues les plus escarpées de la Colombie-Britannique!



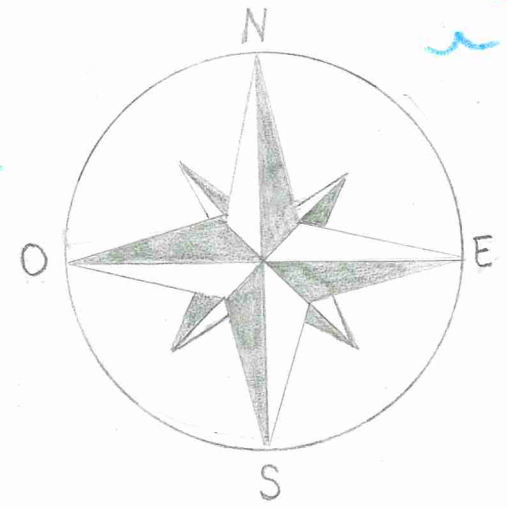


Le parc de Bayview
Un emplacement spectaculaire face à l'océan offre une vue imprenable sur l'océan et est extrêmement proche de tous les restaurants et services.



Achevé en 1984
"The Grey whale family"
Il s'agit du quatrième dans cent ours de baleines.

Énorme attraction de White Rock
Jetée de White Rock
1914

SOURCES

- 1) <https://bit.ly/2SE3de0>
- 2) <https://bit.ly/3xqdy5B>
- 3) google maps
- 4) <https://bit.ly/2TGMzaf>
- 5) <https://bit.ly/2TyN2yK>